

OMAN AN DER KUSTE ENTLANG

Eine einfache Tour aber eine grosse Abenteuer, um Oman von Maskat nach Salalah und weiter an der Kuste durchzuquerren : wilde Orte, verschiedene Landschaften und Stimmungen je nach der Region, und einer Konstante : das Meer und der Ozean...



Grad 2 Ziemlich einfache Touren mit Spaziergängen und kurzen Wanderungen mit einem Höhenunterschied unter 300m (gelegentlich ein bisschen mehr). Diese Reise können Schwimmen enthalten, sondern keine Wasserwanderung.
Es gibt immer die Möglichkeit für die Reisende die es wollen, der Wanderung nicht teilzunehmen ; wenn möglich, werden sie ein alternatives Programm angeboten ; sonst werden sie in einem schönen Ort warten.

Reisedauer 18 Tag

Reisezeit JANUAR - FEBRUAR - MARZ - NOVEMBER - DEZEMBER



11 Übernachtungen in Unterkünften (Hotel, Gastenhaus, Lodge, usw.)



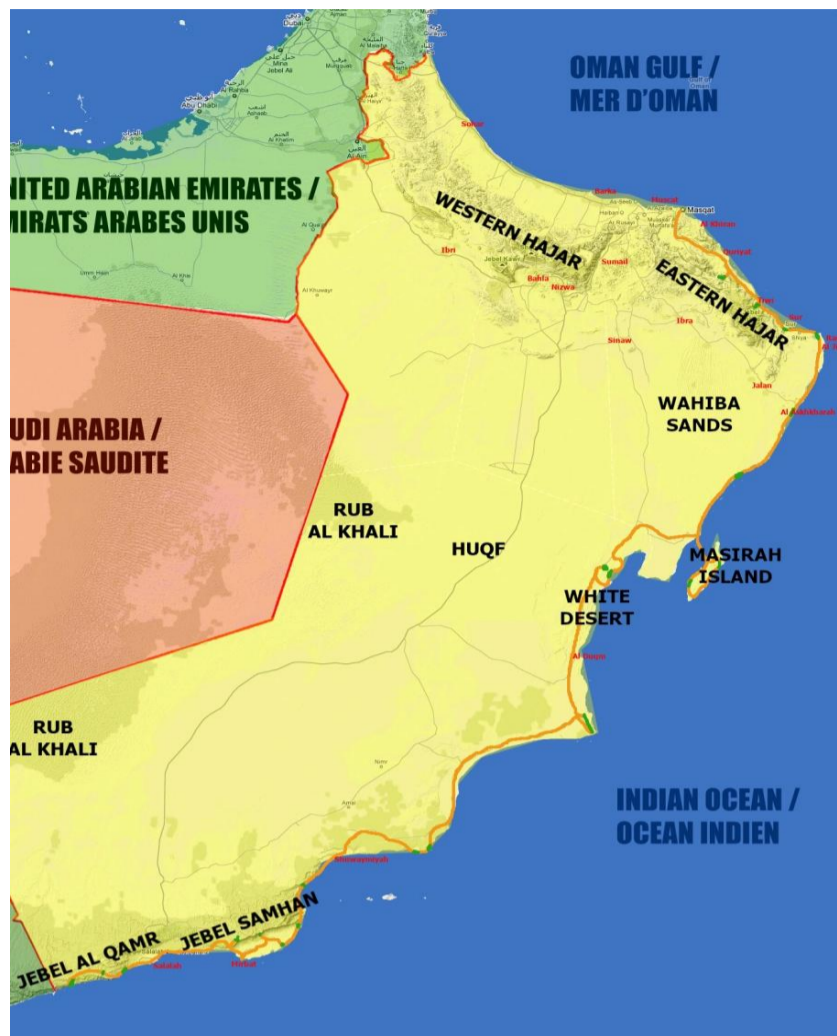
7 Zeltübernachtungen in der Wildnis (mit Zelten, dicke Matratzen, Matte, Geschirr, Kochausrüstung), bequem (aber ohne Toiletten) mit Unterstützung von Fahrzeugen. Meistens Sollen Sie die Zelt selber bauen, währenddem wir das gemeinsame Camp einrichten.

Abfahrt Muttrah

Endet Salalah

REISENDE	PREIS PRO PERSONNE	
2	1850 OMR	4842 USD
3	1450 OMR	3795 USD
4	1350 OMR	3534 USD
5	1350 OMR	3534 USD
6	1250 OMR	3272 USD
7	1200 OMR	3141 USD
8	1150 OMR	3010 USD

Reisestrecke Wadi Al Arbeyeen - Wadi Tiwi - Sur - Ras Al Had - Wahiba Wuste - Masirah Insel - Weisse Wuste - Ras Madrasah - Shuwaymiyah - Jebel Samhan - Salalah - Jebel Al Qamr




Anmerkung über die Transportation von Gepacken Wir sind mit Fahrzeugen begleitet ; Ihre Hauptgepäck werden immer in den Fahrzeugen transportiert. Während Wanderungen brauchen Sie nur einen Tagesrucksack zu tragen.

Anmerkung über die Wüste Wir laufen am Vormittag von 3 bis 5 Stunde. Am Nachmittag wandern wir wieder um das Camp zwischen 1 und 2 Stunde.
 Wann wir das Camp bewegen, einige Teilnehmer können auch die Etappe mit den Fahrzeugen machen.
 Im Gegenteil die eine, die länger wandern wollen, können früher am Nachmittag ein längeres Tour allein machen.
 In der Wüste haben wir 2 verschiedene Zeltlager für jeweils 1, 1 Nächte.
 Am Camp, bauen wir ein grosses Zelt (Bilder darunter), das uns Schatten bringt und uns schützt falls es windig ist.



TAG 1

- Lunch - Dinner

 Fahrt nach Wadi Al Arbeyeen (1 stunde 30 - 120 Km)

✓ **Wandern und Schwimmen in Wadi Al Hail (4 stunden)**


Wir fangen, im Wadi zu wandern. Auf dem weg wandert man auf dem Falaj, durch Steinblocken, und durch Wasserpools quer. Das Tal verengert sich und dort finden wir lange Pools. Wir schwimmen und bleiben ein bisschen in diesem schonen Ort und gehen zuruck.

➤ *Wadi Al Arbeyeen*

Achtung : auf dieser Wanderung soll man manchmal durch Wasser gehen ; Schuhe und Hose konnen nass werden...

- **Grad 2***

- **Gehzeit : 2 zu 3 stunden**

 Fahrt nach Tiwi (0 stunde 30 - 60 Km)

 **Hotel am Meer**

Ein schones kleines Hotel in einer tollen Lage. Es liegt gerade am Meer, an der Nahe vom Dorf Tiwi, und am Eingang vom Wadi Tiwi. Das Hotel verfugt uber ein Schwimbad und ein Garten.

Standardes Zimmer


Modernes und bequemes Zimmer mit privatem Badezimmer.

Fruhstuck am Unterkunft



TAG 2

Breakfast - Lunch - Dinner

 Fahrt nach Wadi Tiwi (0 stunde 45 - 25 Km)

✓ **Wanderung in Wadi Tiwi durch Garten und Wasserpoools (6 stunden)**


Ein wunderschönes Tal mit einem Fluss und Wasserpoools, einer riesigen Palmenoase auf Terrassen den ganzen Weg entlang, Bergdorfer, und impressive Felswände. Wir verbringen hier den ganzen Tag mit einer Abwechslung von Wandern und Badestop(s). Wir haben verschiedene Optionen für die Strecke, um einen angenehmen und nicht zu schwierigen Wandertag zu verbringen

➤ *Wadi Tiwi*

- **Grad 2***

- **Gehzeit : 2 zu 4 stunden**

- **Hoheunterschied : +100m/-100m**

 Fahrt nach Sur (0 stunde 45 - 80 Km)

 **Hotel Apartment am Meer gegenüber**

Standard Room



TAG 3

Breakfast - Lunch - Dinner

☞ Sur

✓ **Besichtigung der Stadt Sur (2 stunden)**

Sur liegt am Meer, an einer wunderschönen Lagune Die Stadt war früher für den Bau der Dhaus, der traditionellen arabischen Schiffe, mit denen die Handelsfahrten nach Afrika un Asien unternommen wurden. Wir besichtigen eine Werft und gehen zu einem alten Wachturm, wo wir das besten Aussichtspunkt über die stadt geniessen können.

🚌 Fahrt nach Ras Al Jinz (1 stunde - 50 Km)

☞ Ras Al Had

✓ **Baden an der 'Schildkrötenküste'. (2 stunden)**

Die Küste um Raz Al Jinz liegt unter Naturschutz, da die Schildkröten dort ihre Eier ablegen. Das Betreten der Strände ist deshalb nachts verboten, tagsüber ist es aber erlaubt. Am Strand kann man die Löcher und die Spuren der Schildkröten sehen. Der schöne Strand lädt zum Baden ein und mit etwas Glück können wir sogar in Begleitung von Schildkröten schwimmen.

☞ Ras Al Had



✓ **Beobachtung der Schildkroten in der Nacht (2 stunden)**

Die Küste ist als Naturschutzgebiet erklärt worden, da die grünen Schildkröten dort ihre Eier ablegen. Nur an zwei Stränden finden Führungen statt, damit die Schildkröten an anderen Stränden in aller Ruhe ihre Eier ablegen können. Im Sommer kann man bis 50 Schildkröten an einem Strand sehen, aber das ganze Jahr über, kann man sicher sein, wenigstens eine oder zwei zu sehen. Man kann sehen, wie die Schildkröten ein Loch ausgraben, ihre Eier ablegen und zudecken, wieder ans Meer gehen, aber auch wie die Babys direkt nach der Geburt ins Meer laufen.

🏠🏠🏠 **Gastehaus oder Hotel Apartment in Ras Al Had**


Standard Room

Fruhstuck am Unterkunft



TAG 4

Breakfast - Lunch - Dinner

 Fahrt nach Al Ashkharah (1 stunde 30 - 100 Km)

✓ **Halte in einer beduinen Stadt an der Kuste (0 stunde 30)**

➤ *Wahiba Wuste*

Wir halten kurz, um den schönen Hafen zu sehen.


 Fahrt nach Ras Ar Ruays (1 stunde 30 - 130 Km)

✓ **Spaziergang auf Sanddunen am Meer (1 stunde)**

➤ *Wahiba Wuste*

Wir machen einen Halt in Ras Al Ruwais. Die Sanddunen überblicken das Meer. Sie liegen auf einem Grund aus Sandstein (versteinertes Sand), das durch Wellen und Wind erodiert wurde und jetzt besondere Felsen bildet.


 Fahrt nach dem Haffen nach Masirah (0 stunde 45 - 50 Km)

 Fahrt nach dem Haffen auf Masirah (1 stunde 30 - 25 Km)
Ferry Fahrt zum Insel Masirah

 **Masirah Hotel**

Standard Room

Fruhstuck am Unterkunft




TAG 5*Breakfast - Lunch - Dinner*✓ **Besichtigung vom Insel Masirah (7 stunden)**☞ *Masirah Insel*

Wir verbringen den ganzen Tag auf dem Insel und entdecken mit dem Auto und zu Fuss die wilde Kuste und auch das besonderes Inland.

☞☞☞ **Masirah Hotel***Standard Room**Fruhstuck am Unterkunft*

TAG 6*Breakfast - Lunch - Dinner*

 Fahrt nach dem Haffen nach Masirah (1 stunde 30 - 25 Km)
Ferry Ruckfahrt zum Land

 Fahrt nach der weissen Wüste mit Steine und Sand (2 stunden - 143 Km)

✓ **Sonnenuntergang zwischen Sand-und Stein-Wüste. (2 stunden)**

➤ *Weisse Wüste*

Wir gehen auf ein kleines Plateau, in unmittelbarer Nahe unseres Camps hoch. Auf der einen Seite kann man die weiße Sandwüste, die wir am nächsten Tag erkunden werden, erahnen und auf der anderen Seite geht die Sonne in den Hügeln der Steinwüste unter.

- **Grad 1***

- **Gehzeit : 1 zu 2 stunden**



Zeltübernachtung in der Wüste

Abwechslungsreichen Landschaft : Sanddunen, steinige Hugel, und ein "Wald" mit Akazien.

Individuelle Campingzelte



TAG 7

Breakfast - Lunch - Dinner

☞ Weisse Wüste

✓ **Spaziergang durch Sand und Steine (3 stunden)**

Wir gehen durch Sanddunen und Steinhüllen um die weisse Sandwüste. Es ist eine herliche Ort, wo die Sanddunen bedecken die Steine. Sand hat verschiedene Farben : manchmal creme und manchmal rot. Dazu gibt es ein Waldchen von Akazien, das eine Hauch von Grun zur Landschaft bringt.

- Grad 2*

- Gehzeit : 2 zu 3 stunden

🚌 Fahrt nach Fischerdorf Khalufs (1 stunde - 60 Km)

☞ Weisse Wüste

✓ **Halte in einem beduinen Fischerdorf (1 stunde)**

Es ist ein malerisches beduinen Fischerdorf. Hier hat man das Gefühl, am Ende der Welt zu sein... Alte mit Alge und Muscheln bedeckte Gelandewagen ziehen boote, die vom Angel zuruckkommen ; und tausende Vogel fliegen oben...

🚌 Fahrt nach der weissen Wüste, am Meer (0 stunde 20 - 20 Km)

Bei Ebbe fahren wir über den Strand, wo wir Tausende von Vogeln sehen.

☞ Weisse Wüste

✓ **Baden im indischen Ozean (2 stunden)**

Schwer zu sagen, ob man in der Wüste oder am Meer ist, denn dort reichen die Dünen bis ins Meer: unendliche Sandflächen am Indischen ozean entlang. Eine tolle Erfahrung dort zu baden.

☞ Weisse Wüste

✓ **Spaziergang in weisse sanddunen (2 stunden)**

Wir gehen spazieren durch schneeweiße sanddunen. Es ist so schon wie unerwartet...

- Grad 2*

**Zeltübernachtung in der weissen Wüste, am Meer.**


Ungewöhnliche Landschaft mit den blutenweißen Dunen auf der einen Seite und dem Indische Ozean auf der anderen.

Individuelle Campingzelte



TAG 8

Breakfast - Lunch - Dinner

 Fahrt nach Ras Masdraka (1 stunde - 100 Km)

✓ Wanderung an einer wilden Küste Richtung Ras Madrasah (4 stunden)
 Ras Madrasah

Wir gehen an der Küste entlang. Wir gehen zuerst runter in einem in weissem Kalkstein geschnittenen Felsenkessel und dann am Strand.

- Grad 2*
- Gehzeit : 2 zu 3 stunden
- Hoheunterschied : +0m/-200m


Zeltübernachtung am Strand


Wir schlagen unsere Zelte an einer wilden Küste auf: Strand mit weißem Sand umgeben von schwarzen Felsen, am Indischen Ozean.

Individuelle Campingzelte



TAG 9

Breakfast - Lunch - Dinner

 Fahrt nach die wilde Kuste an der Nahe von Shuwaymiyah (3 stunden 30 - 280 Km)

✓ **Entdeckung einer wilden Teil der Kuste (4 stunden)**

Kleine Kalkstein Plateau beherrschen eine schöne breite Bucht mit einer Reihe von weissen Stranden und Felsen. Eine schöne Mundung ist auch dort ; es ist ein tolles Ort, um Seevögeln zu beobachten (Flamingos, spatuels, ibis...). Nach dem Mittagsessen am Schatten verbringen wir das Rest der Nachmittag am Strand, im Ozean, oder eben können wir versuchen zu fischen.

➤ *Shuwaymiyah*


- **Grad 2***

- **Gehzeit : 0 zu 1 stunden**




Zeltubernachtung am Strand

Camping



TAG 10

Breakfast - Lunch - Dinner

 Fahrt nach Shuwaymiyah (1 stunde 30 - 100 Km)


✓ **Spaziergang über Shuwaymiyah (1 stunde)**

➤ *Shuwaymiyah*

Wir spazieren auf dem Plateau, das hervorragende Blicke über die riesige Bucht von Shuwaymiyah bittet.

- **Grad 1***

- **Gehzeit : 1 zu 1 stunden**

 Fahrt nach Wadi Before Hasik (1 stunde 30 - 80 Km)

Eine wunderschöne Fahrstrecke auf einem Plateau aus Kalkstein, das von zahlreichen Wadis zerklüftet ist. Am Horizont liegt das Ozean. Wir sehen auch die erste Taler, wo Weihrauchsbäume (Boswelia Sacra) wachsen.

✓ **Halte und Spaziergang in der Mundung eines Wadis (2 stunden)**

➤ *Shuwaymiyah*

Die Strasse steigt vom Plateau ab un querrt ein Wadi durch. Wann wir ganz unten sind sehen wir Wasser un Palmen. Wir halten und entdecken zu Fuss diese wilde Mundung mit Vogeln und wilde Palmen. In der Weite nach dem Wasser erkennen wir einen einziehenden weissen Sandstrand. Leider gibt es keinen Weg, um ihn zu erreichen. Das Ort ist trotzdem wunderschön!

- **Grad 2***

- **Gehzeit : 0 zu 1 stunden**

 Fahrt nach einem Strand an der Fusse von Steinhügeln und Sanddunen (1 stunde 30 - 80 Km)

Wir fahren weiter am breiten Bucht von Hasik und halten in einem touristischen Ort, wo Wasserquellen aus dem Felswand direkt am Meer kommen. Nach Hasik ändert sich plötzlich die Landschaft : kein Kalkstein mehr, sondern vielfaltige ofiolitische Gesteine (die, die ozeanische Kruste bilden) mit erstaunlichen Farben (von Grün zu Rose). Die Kuste ist sehr steinig aber einige kleine Buchten beherbergen weisse Sandstrände. Wir halten mehrmals auf dem Weg. Es kommt auch vor, das man hier an der Kuste Delfinen sieht.

✓ **Spaziergang auf der Sanddune am Sonnenuntergang (1 stunde)**

➤ *Jebel Samhan*

Wir können Sonnenuntergang auf der Sanddune geniessen, die den Berg bedeckt und dem Ozean gegenüberliegt.


- **Grad 2***

- **Gehzeit : 0 zu 1 stunden**



Zeltubernachtung am Strand

Camping



TAG 11*Breakfast - Lunch - Dinner*↪ *Jebel Samhan*✓ **Ruhiger Vormittag am Strand (2 stunden)**

Wir nehmen Heute Zeit, um das schöne Ort zu genießen, wo wir gezeltet haben : im Indischen Ozean schwimmen, und am Strand, auf der Sanddune, und eben zum kleinen Gipfel, der uns überragt, spazieren.

- **Grad 2***- **Gehzeit : 0 zu 1 stunden**

🚌 Fahrt nach einem Wadi am Felswand Jebel Samhans (1 stunde - 40 Km)


↪ *Jebel Samhan*✓ **Entdeckung eines Wadis an der Fusse Jebel Samhans (3 stunden)**

Ein schöner Spaziergang an der Fusse der Felswände Jebel Samhans einem Wadi entlang, der den ganzen Jahr (auch am trockenen Saison) fließt. Es ist auch die Gelegenheit das Gebiet der Züchter von Kühen, Ziegen, und Kamelen zu entdecken...

- **Grad 2 & 3***- **Gehzeit : 1 zu 2 stunden**- **Hoheunterschied : +200m/-200m**🏠🏠🏠 **Hotel Apartments**

Ein standard Hotel in einer tollen Lage : am Meer gegenüber und an der Nahe vom Hafen

Standard Apartment



TAG 12

Breakfast - Lunch - Dinner

✓ Besichtigung von Mirbat (1 stunde)

🚌 Fahrt nach den Hohenlagen von Jebel Samhan (0 stunde 45 - 60 Km)

✓ Kurze Wanderung am Jebel Samhan (4 stunden)

Wir wandern am Bergskam Jebel samhans entlang. Wir überblicken Mirbat und das indische Ozean. Die Felse runter verrammeln die wolken wahrend der Munson. Deswegen sind die Hange bewaldet wahrenddem das Gipfel trocken ist. Die Aussichte sind toll und es ist auch die Gelegenheit ein besonderes Okosystem an der Grenze der Wolken zu entdecken : Drachenblut, Adenium, usw.

➤ *Jebel Samhan*


- **Grad 2***
- **Gehzeit : 3 zu 4 stunden**
- **Hoheunterschied : +500m/-150m**

🚌 Fahrt nach Mirbat (0 stunde 45 - 50 Km)

🏠🏠🏠 Hotel Appartments


Ein standardes Hotel in einer tollen Lage : am Meer gegenuber und an der Nahe vom Hafen

Standard Apartment



TAG 13

Breakfast - Lunch - Dinner

 Fahrt nach Wadi Darbat (0 stunde 30 - 30 Km)

✓ **Ausflug ins Wadi Darbat. (3 stunden)**

➤ *Jebel Samhan*

Das Wadi Darbat gehört zu den bekanntesten des Sultanat. Während der Khareef (Monsumzeit) also von Juli bis September strömen die Omanis hin und machen da Urlaub. Das milde Klima, das Grüne und der Fluss werden sehr geschätzt. Wir werden im Tal spazieren gehen.

- **Grad 1***


- **Gehzeit : 1 zu 2 stunden**

 Fahrt nach der archaologische Statte von Khor Ruri / Sumhuram (0 stunde 15 - 15 Km)

✓ **Besichtigung von Khor-Khori und Sumhuram (1 stunde 30)**

➤ *Salalah*

Khor Khori liegt an der Mündung des Wadi Darbat. An dieser Stelle gibt es zahlreiche Meeresvögel. Über der Mündung stehen noch die Ruinen des alten Hafens Sumruham, der in der Antike eine wichtige Rolle in dieser Gegend, Hadramaut, wegen des Weihrauchs gespielt hat. Der Weihrauch ist ein Harz, das von Weihrauchbaumen gewonnen wird.

 Fahrt nach Salalah (0 stunde 30 - 45 Km)

 **Hotel am Meer**

Angenehme Unterkunft, die im viertel Al Dhariz liegt. Das Hotel sieht das Meer an und hat ein Schwimmbad.

Standard Non Sea-view room

Fruhstuck am Unterkunft



TAG 14

Breakfast - Lunch - Dinner

☞ Salalah

✓ **Besuch des Lebensmittelmarkt von Salalah (1 stunde)**

Das Markt von Salalah ist sehr intersant und belebt. Man kann dort alles finden ; Fleisch, Fische, Gemuse, Fruchte, Daten, und eben auch tradizioenele Heilmittel...

☞ Salalah

✓ **Besuch der Fruchtbuden Salalahs (1 stunde)**

Salalah ist eine moderne Stadt, die aber riesige Landwirtschaftflache in der Mitte der Stadt behalt. Auf der strasse sind viele Buden, die die Fruchte erkaufen, die hier in der Stadt produziert werden.

☞ Salalah

✓ **Besichtigung des archeologischen Parks Al Baleed (1 stunde)**

Diese Ausgrabungsstattsite liegt im Stadt Salalah das Meer gegenuber. Diese Stadt war damals als Dhofar (es ist jetzt die Name der Region) bekannt. Das ort wurde schon seit 4000 Jh v Chr besiedelt. Die Runierte Stadt, die noch zu sehen ist, wurde aber 10. Jahrhundert gebaut. Es gibt auch ein museum mit einem Raum uber die Geschichte und ein Raum uber die Schiffe.

☞ Salalah

✓ **Besuch im Souq Al Husn in Salalah (2 stunden)**

Ein sehr beliebter Markt in der Stadt. Dort kann man Kleidung, Silber- und Gold-Schmuck kaufen, aber es dreht sich vieles um den Weihrauch. Zur Zeit wird der Souq neugebaut und ist deswegen begrenzt.

☞☞☞ **Hotel am Meer**

Angenehme Unterkunft, die im viertel Al Dhariz liegt. Das Hotel sieht das Meer an und hat ein Schwimmbad.

Standard Non Sea-view room

Fruhstuck am Unterkunft



TAG 15

Breakfast - Lunch - Dinner

 Fahrt nach wilden Stränden in Jebel Al Qamr (1 stunde - 70 Km)

✓ **Spaziergang an der Kuste (3 stunden)**

 *Jebel Al Qamr*

Wir gehen durch felsblocken, deren Formen erstaunlich sind. Ein Paar haben eben Baume, die auf sie wachsen. Die kuste ist echt schon. Hier wahrend die Monsun sind wir unter dem Nebel. Es ist das beste Klima fur Weirauchsbaume (Boswelia Sacra) und Wusterosen (Adenium Obesum). Schliesslich erreichen wir ein schönes Sandstrand

- Grad 1*

- Gehzeit : 1 zu 2 stunden

✓ **Schwimmen auf einem weissen Sandstrand (2 stunden)**

 *Jebel Al Qamr*

Wir baden im indischen Ozean auf eine der zahlreiche Sandstrande der Bucht.



Zeltübernachtung auf dem Strand

Wir campen an einem sehr schönen Strand mit dem Berg im Hintergrund.

Individuelle Campingzelte



TAG 16

Breakfast - Lunch - Dinner

➤ *Jebel Al Qamr*✓ **Kurze Wanderung der Kuste entlang (3 stunden)**

die Wanderung beginnt, wo die pistenstrecke endet. Wir richten uns nach ein schönes Sandstrand. Auf einem guten Wanderweg gehen wir die kuste entlang und erreichen ein kleines Tal, wo weihrauchsbaume an der Nahe des Meers wachsen. Wir gehen zuruck dem gleichen Weg und geniessen ein Bad, bevor wir die Autos erreichen.

- **Grad 2***- **Gehzeit : 1 zu 2 stunden**

🚌 Fahrt nach einem Aussichtspunkt (1 stunde - 40 Km)

➤ *Jebel Al Qamr*✓ **Aussicht (0 stunde 15)**

Wir halten zum Aussicht : wir sind 1000m hoch unter unter die Felsen sehen wir das Meer. Während die Munsun treffen die Wollken die Felsen, die grun werden.

🚌 Fahrt nach den Hohenlagen von Jebel Al Qamr (0 stunde 20 - 20 Km)


➤ *Jebel Al Qamr*✓ **Spaziergang in der hohe (2 stunden)**

Wir gehen auf einem schonen Weg, der meistens von Kuhe und Kamellen benutzt wird. Wir sind 1000m hoch und uberragen das Meer. Die Landschaft ist pastoral mit Graslande, grosse Baume, und zahlreiche VogelIn...

- **Grad 1***- **Gehzeit : 1 zu 2 stunden****Zeltübernachtung in der hohen Weidelander**

Wir schlagen unsere Zelte auf ungefähr 1000m Hohe im Weideland mit Aussicht ubers Meer.

Individuelle Campingzelte



TAG 17

Breakfast - Lunch - Dinner

 Fahrt nach Dhalkut (1 stunde - 60 Km)


✓ Entdeckung der westlichsten Kuste Omans (3 stunden)
 *Jebel Al Qamr*

Auf unserem Weg nach Dhalkut, das letzte grosse Dorf vor der jemenitische Grenze, fahren wir mehrmals auf Pisten runter zum Ozean. Die Kuste ist wild und beherberget schone Strande und kleine Dorfer (z.B. Rakhyut und Al Hautah). Hauptinteresse sind aber die Berghange, die ganz bewaldet sind. Diese Region wird nur sehr wenig besucht aber bietet grosse Interesse.

- Grad 2*
- Gehzeit : 1 zu 2 stunden
- Hoheunterschied : +100m/-100m

 Einfaches Hotel

Standard Room



TAG 18*Breakfast - Lunch - Dinner*✓ **Bootfahrt nach einer Mündung (3 stunden)**

Wir fahren auf einem fischerboot aus. Die Küste ist schön und wild : gewaldete Bergshange, Felse, und mehrere kleine buchte. Wir schiffen uns auf einem langen Strand aus und gehen zu Fuss, um die Munden zu entdecken : Frischwasser, wilde Palmen, riesige Baume, manchmal auch Kuhe und kamele, die hier weiden, archaologische Trummer, und eben Felsmalereien! Wir nehmen Zeit in diesem paradisischen Or und fahren mit dem Boot zuruck..

🏞 *Jebel Al Qamr*

🚌 Fahrt nach Salalah (3 stunden - 170 Km)

🏠🏠🏠 **Hotel am Meer**

Angenehme Unterkunft, die im viertel Al Dhariz liegt. Das Hotel sieht das Meer an und hat ein Schwimmbad.

Standard Direct Sea-view room

Fruhstuck am Unterkunft



① Schwierigkeitsgrad Wandern & Spazieren

- Grad 1** Keine Schwierigkeit. Einfache Spaziergänge. Zu jedem zugänglich, der manchmal spaziert
- Grad 2** Einfache Wanderungen mit Höhenunterschied weniger als 300 Meter ohne Schwierigkeiten
- Grad 2** Wanderungen mit einem Höhenunterschied von 300 zu 800 Meter. Für jeder, der an Bergwanderungen gewohnt ist. In den Wanderungen, die mit Grad 3 und geringere Höhenunterschied beschrieben sind, kommt die Schwierigkeit von der Gelände
- Grad 4** Wanderungen mit einem Höhenunterschied von 800 zu 1100 Meter. Für fite Bergwanderer
- Grad 5** Lange Wanderungen mit Hihenunterschied über 1000 Meter, die Abschnittweise einfaches Klettern bitten